






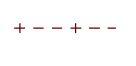








Legenda Derechos Mineros

	Sección A (Autorizado)
	Sección A (En tramite)
	Sección A (Cancelado)
	Sección A (Caducado)
	Sección B (Autorizado)
	Sección B (En tramite)
	Sección B (Cancelado)
	Sección B (Caducado)
	Sección C (Otorgado)
	Sección C (En tramite)
	Sección C (Cancelado)
	Sección C (Caducado)
	Sección D (Otorgado)
	Sección D (En tramite)
	Sección D (Cancelado)
	Sección D (Caducado)
	Reservas a favor del Estado

Legenda Cartográfica

	Límites Municipales
	Límites Provinciales
	Límites Nacionales
	Vías de comunicación
	Curvas de nivel maestras
	Línea Eléctrica > 110 KV
	Hidrografía
	Límite Espacios Naturales Protegidos

